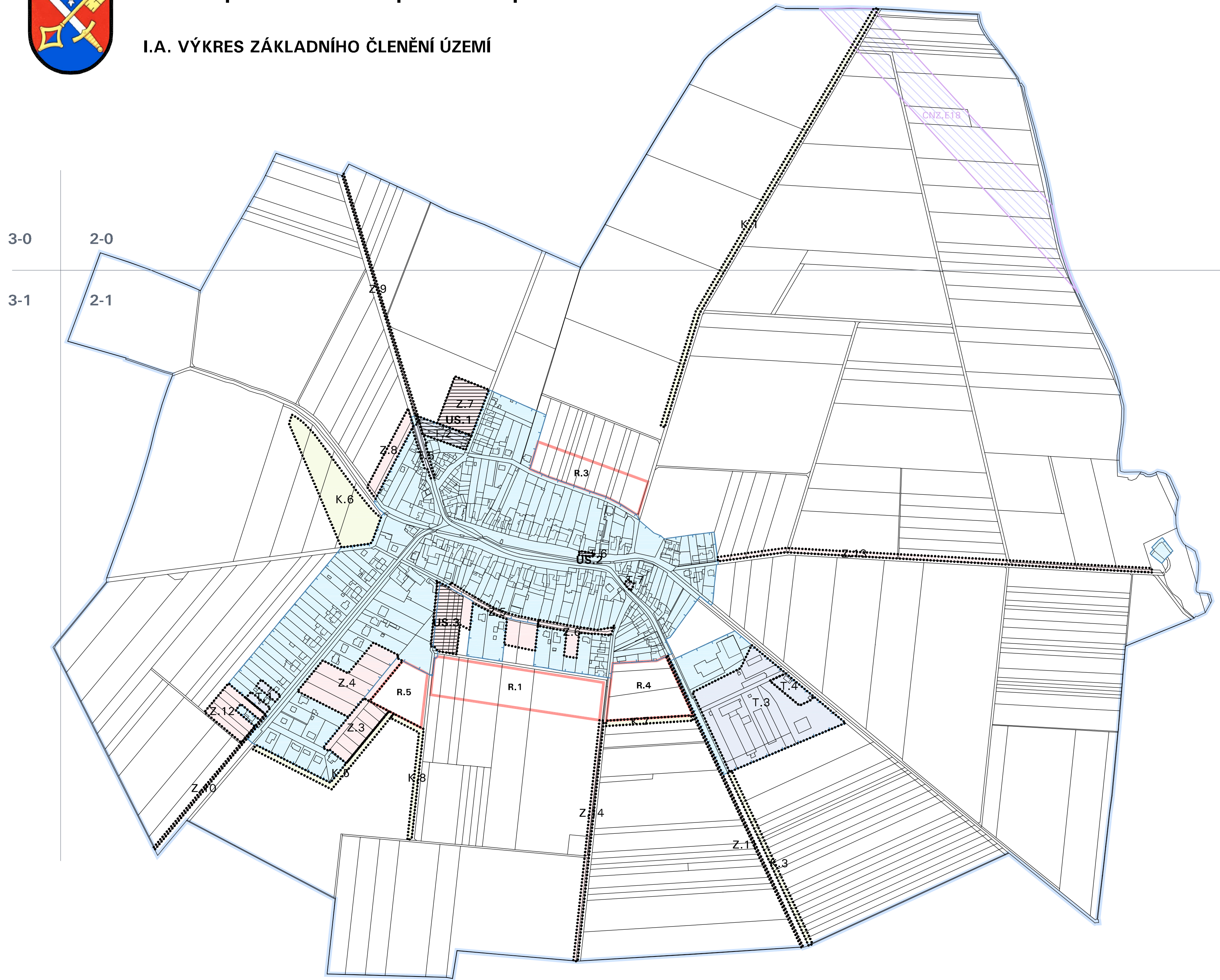




# Územní plán Luběnice úplné znění po změně č.1

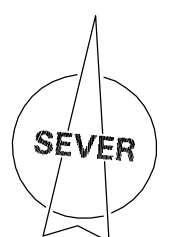
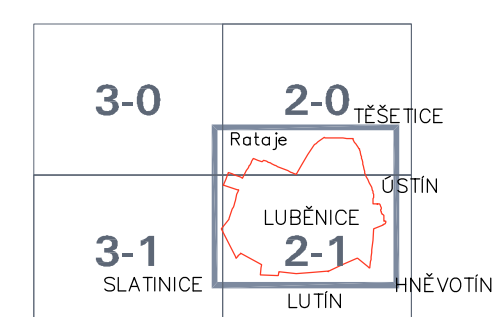
## I.A. VÝKRES ZÁKLADNÍHO ČLENĚNÍ ÚZEMÍ



### HRANICE ÚZEMÍ A PLOCH

|  |   |
|--|---|
|  | ŘEŠENÉ ÚZEMÍ  |
|  | ZASTAVĚNÉ ÚZEMÍ   |
|  | Z.x<br>ZASTAVITELNÁ PLOCHA  |
|  | T.x<br>TRANSFORMAČNÍ PLOCHA   |
|  | K.x<br>PLOCHA ZMĚNY V KRAJINĚ   |
|  | CNZ.E18<br>KORIDOR Z NADŘAZENÉ DOKUMENTACE PRO TECHNICKOU INFRASTRUKTURU VEDENÍ 400kV KRASÍKOV-PROSENICE - PŘESTAVBA STÁVAJÍCÍHO VEDENÍ NA DVOJITĚ VČ. ROZŠÍŘENÍ ROZVODNY PROSENICE |
|  | R.x<br>ÚZEMNÍ REZERVA   |
|  | US.x<br>PLOCHA PODMÍNĚNÁ ZPRACOVÁNÍM ÚZEMNÍ STUDIE  |

### KLAD MAPOVÝCH SEKČÍ MĚŘITKA 1:5000



|                        |   |                     |
|------------------------|---|---------------------|
| OZNAČENÍ DOKUMENTACE:  | Územní plán Luběnice úplné znění po změně č.1                 | MĚŘITKO:<br>1:5000  |
| OBJEDNATEL:            | OBEC LUBĚNICE   |                     |
| POŘIZOVATEL:           | MAGISTRÁT MĚSTA OLOMOUCE                                      | DATUM:<br>10 / 2025 |
| ZODPOVĚDNÝ PROJEKTANT: | Ing. arch. KATEŘINA BUSCHOVÁ, autorizovaný architekt ČKA 3017 |                     |