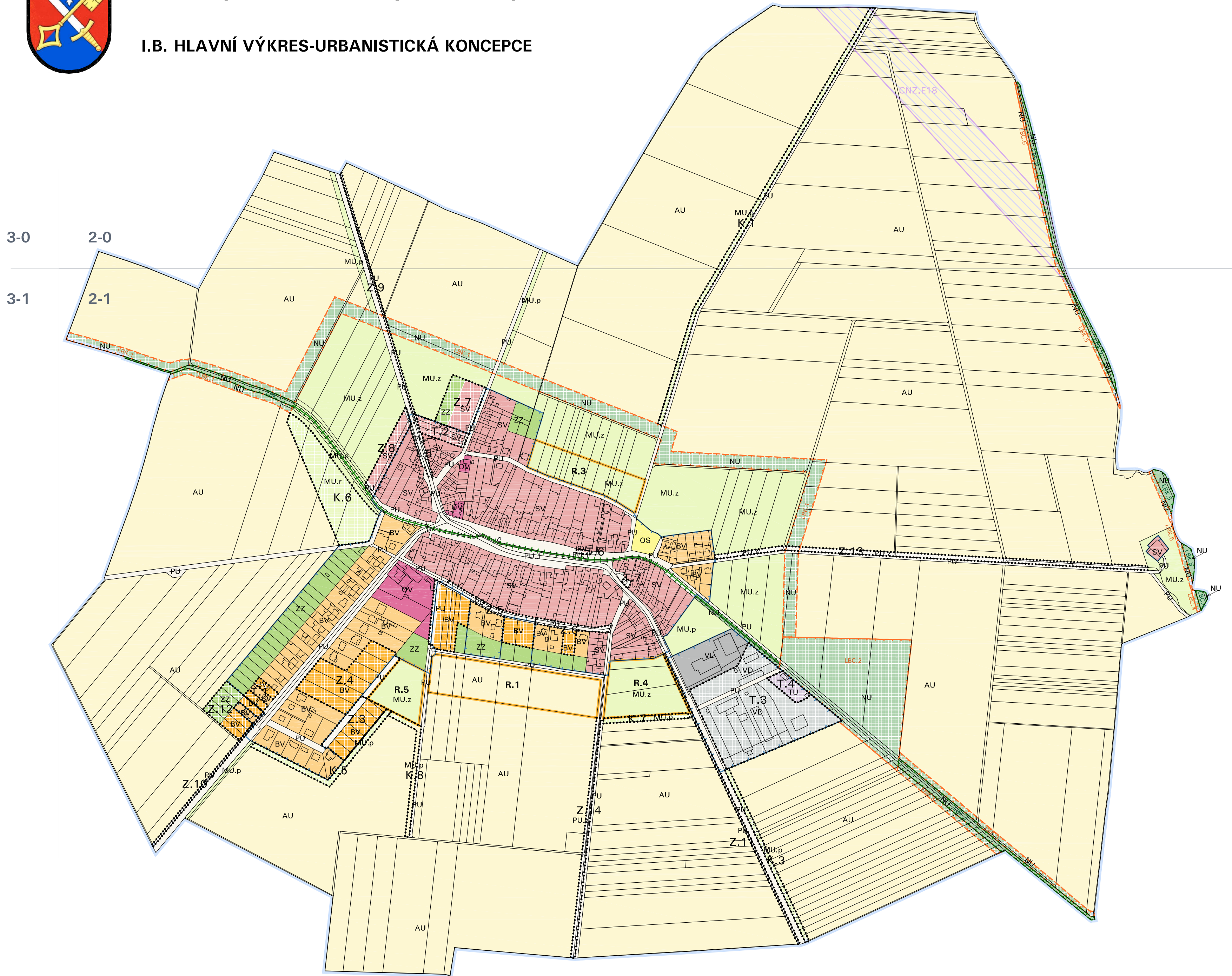




Územní plán Luběnice úplné znění po změně č.1

I.B. HLAVNÍ VÝKRES-URBANISTICKÁ KONCEPCE



PLOCHY S ROZDÍLNÝM ZPŮSOBEM VYUŽITÍ

STAV	NÁVRH	ÚZEMNÍ REZERVA	
SV	SV		SMÍŠENÉ OBYTNÉ VENKOVSKÉ
BV	BV	R.1	BYDLNÍ VENKOVSKÉ
OV			OBČANSKÉ VYBAVENÍ VEŘEJNÉ
OS			OBČANSKÉ VYBAVENÍ SPORT
VL			VÝROBA LEHKÁ
	VD		VÝROBA DROBNÁ A SLUŽBY
	TU		TECHNICKÁ INFRASTRUKTURA VŠEOBECNÁ
PU	PU		VEŘEJNÁ PROSTRANSTVÍ VŠEOBECNÁ
PU.1	PU.1		VEŘEJNÁ PROSTRANSTVÍ VŠEOBECNÁ – NÁVES
	PU.z		VEŘEJNÁ PROSTRANSTVÍ VŠEOBECNÁ – ZELENĚ
ZZ	ZZ		ZELEŇ ZAHRADNÍ A SADOVÁ
NU	NU		PŘÍRODNÍ VŠEOBECNÉ
MU.p	MU.p		SMÍŠENÉ KRAJINNÉ VŠEOBECNÉ – PŘÍRODNÍ PRIORITY
MU.z			SMÍŠENÉ KRAJINNÉ VŠEOBECNÉ – ZEMĚDĚLSTVÍ EXTENZIVNÍ
	MU.r		SMÍŠENÉ KRAJINNÉ VŠEOBECNÉ – REKREACE NEPOBYTOVÁ
AU			ZEMĚDĚLSKÉ VŠEOBECNÉ

HRANICE ÚZEMÍ A PLOCH

	ŘEŠENÉ ÚZEMÍ
	ZASTAVĚNÉ ÚZEMÍ
	ZASTAVITELNÁ PLOCHA
	TRANSFORMAČNÍ PLOCHA
	PLOCHA ZMĚNY V KRAJINĚ
	KORIDOR Z NADŘÁZENÉ DOKUMENTACE PRO TECHNICKOU INFRASTRUKTURU VEDENÍ 400kV KRASÍKOV-PROSENIČKA – PŘESTAVBA STÁVAJÍCÍHO VEDENÍ NA DVOJITÉ VČ. ROZŠÍŘENÍ ROZVODNY PROSENIČKA

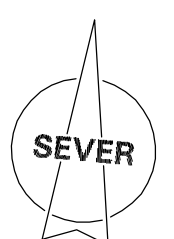
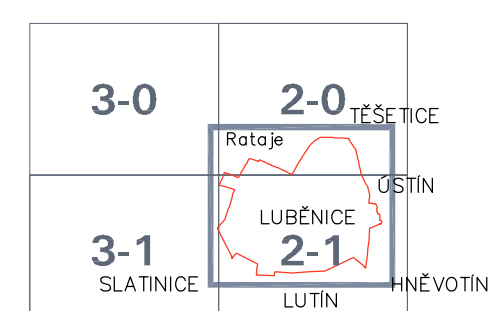
ÚZEMNÍ SYSTÉM EKOLOGICKÉ STABILITY

STAV	NÁVRH	
	LBK	LOKÁLNÍ BIOCENTRUM
	LBC	LOKÁLNÍ BIODOR
		INTERAKČNÍ PRVEK



Změna Územního plánu Luběnice byla spolufinancována z prostředků státního rozpočtu ČR, z programu Ministerstva pro místní rozvoj ČR

KLAD MAPOVÝCH SEKČÍ MĚŘITKA 1:5000



OZNAČENÍ DOKUMENTACE:	Územní plán Luběnice úplné znění po změně č.1	MĚŘITKA:	1:5000
OBJEDNATEL:	OBEC LUBĚNICE		
PORÍZOVATEL:	MAGISTRÁT MĚSTA OLOMOUCE	DATUM:	10 / 2025
ZODPOVĚDNÝ PROJEKTANT:	Ing. arch. KATEŘINA BUSCHOVÁ, autorizovaný architekt ČKA 3017		