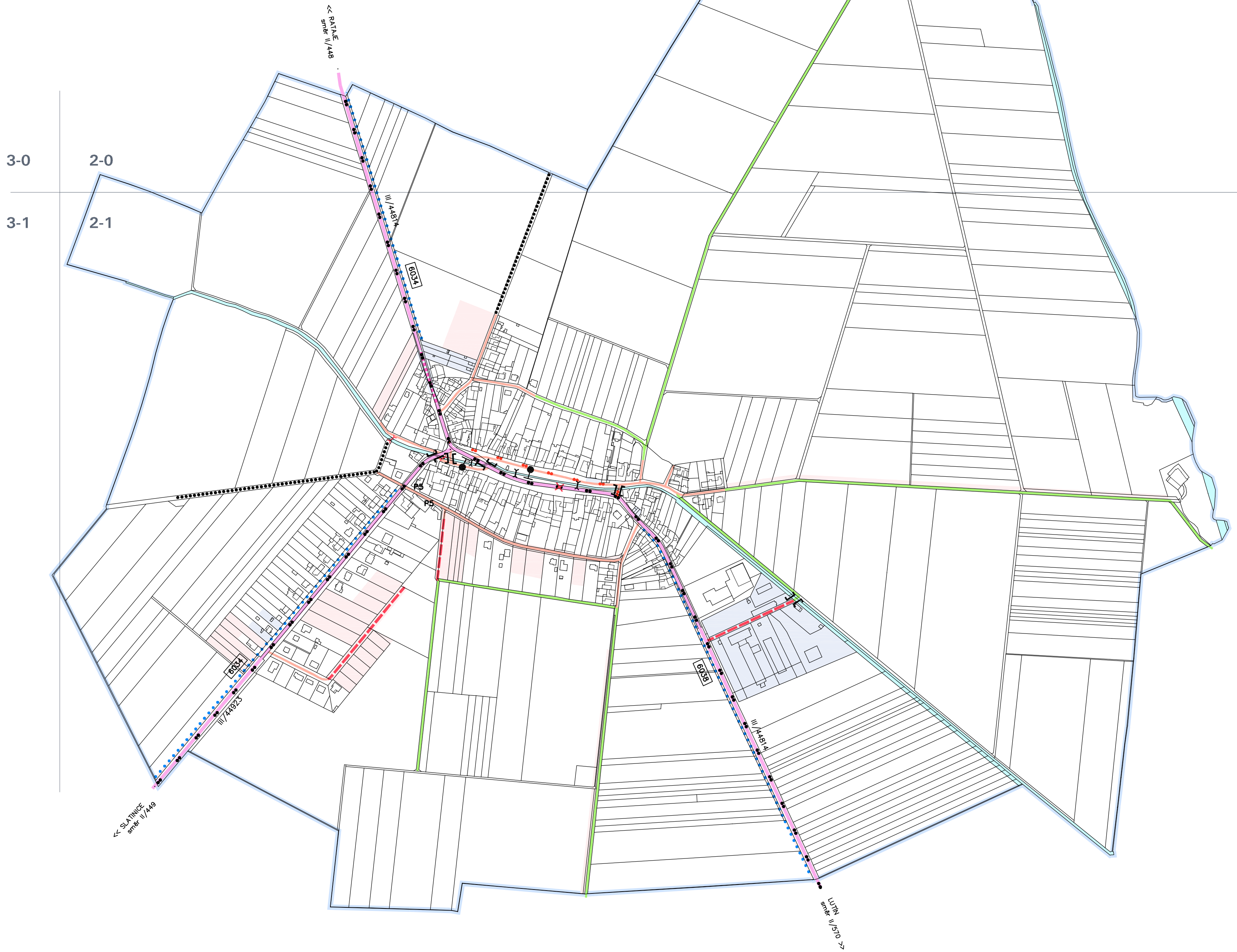




# Územní plán Luběnice úplné znění po změně č.1

## I.B1. KONCEPCE DOPRAVY



### DOPLŇUJÍCÍ ÚDAJE

STAV	NÁVRH	
III/44814		SILNICE III. TŘÍDY
		MÍSTNÍ KOMUNIKACE
		ÚČELOVÉ KOMUNIKACE
		STEZKY PRO PĚŠÍ A CYKLISTY (CYKLOSTEZKY)
6034		CYKLOTRASY (ZNAČENÉ S ČÍSLEM)
		AUTOBUSOVÉ ZASTÁVKY
		MOSTY, LÁVKY
P5		PARKOVIŠTĚ (P)
	X	NAVRŽENO KE ZRUŠENÍ
		VODNÍ TOKY
<< směr		SMĚRY DOPRAVNÍCH NAPOJENÍ

### KONCEPCE DOPRAVY

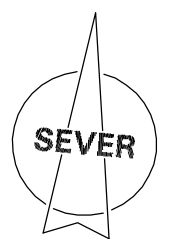
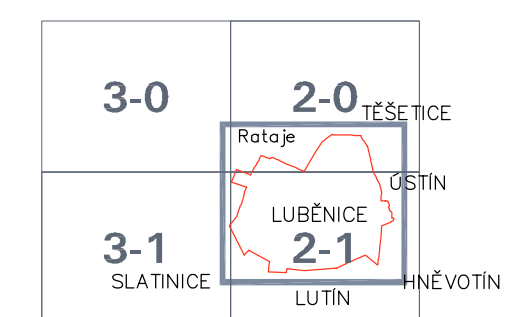
STAV	NÁVRH	
		SILNICE III. TŘÍDY S PŘESTAVBOU VEŘEJNÉHO PROSTRÁNSTVÍ
		MÍSTNÍ KOMUNIKACE
		SAMOSTATNÉ CYKLOSTEZKY V TRASE CYKLOTRASY
		CYKLOTRASY (ZNAČENÉ S ČÍSLEM)

– NÁVRHEM SAMOSTATNÝCH CYKLOSTEZEK SE NA NĚ PŘEVÁDĚJÍ ÚSEKY STÁVAJÍCÍCH CYKLOTRAS VEDENÝCH PO VOZIDLOVÝCH KOMUNIKACÍCH  
 TRASY DOPRAVNÍ INFRASTRUKTURY JSOU ZAKRESLENY VE VÝKRESE SCHEMATICKY

### HRANICE ÚZEMÍ A PLOCH

	ŘEŠENÉ ÚZEMÍ
	ZASTAVITELNÁ PLOCHA
	TRANSFORMAČNÍ PLOCHA

### KLAD MAPOVÝCH SEKČÍ MĚŘITKA 1:5000



OZNAČENÍ DOKUMENTACE:	Územní plán Luběnice úplné znění po změně č.1	MĚŘITKO: 1:5000
OBJEDNATEL:	OBEC LUBĚNICE	
PORÍZOVATEL:	MAGISTRÁT MĚSTA OLOMOUCE	DATUM: 10 / 2025
ZODPOVĚDNÝ PROJEKTANT:	Ing. arch. KATEŘINA BUSCHOVÁ, autorizovaný architekt ČKA 3017	