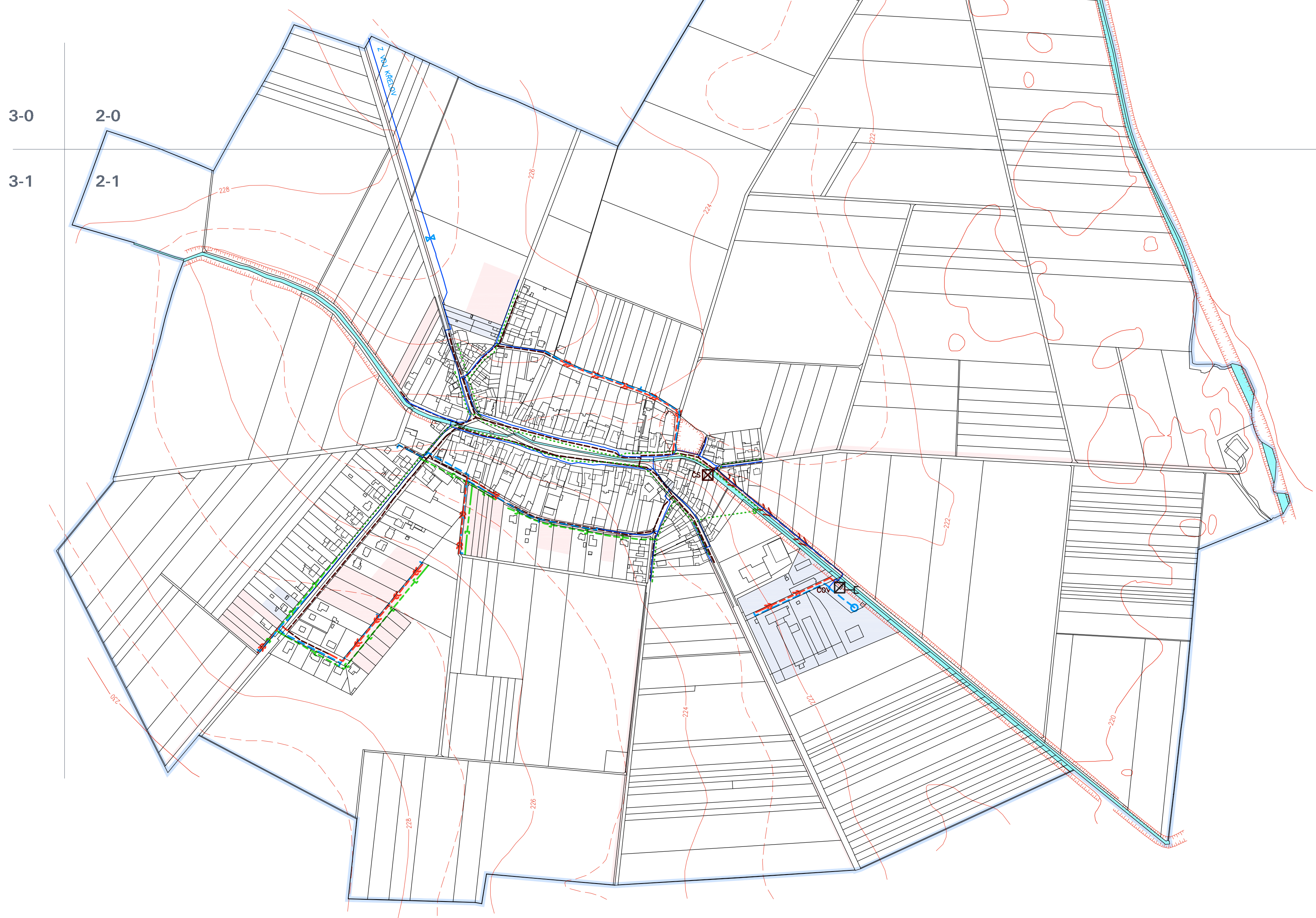




Územní plán Luběnice úplné znění po změně č.1

I.B2. KONCEPCE VODNÍHO HOSPODÁŘSTVÍ



DOPLŇUJÍCÍ ÚDAJE

STAV	NÁVRH	
		VODOVODNÍ ŘADY
		SPLAŠKOVÁ KANALIZACE GRAVITAČNÍ
		SPLAŠKOVÁ KANALIZACE VÝTLAČNA
		ČISTIRNA ODPADNÍCH VOD
		ČERPAČÍ STANICE ODPADNÍCH VOD
		VÝÚSTNÍ OBJEKT SPLAŠKOVÉ KANALIZACE
		DŘÍVE JEDNOTNÁ – NYNÍ DEŠŤOVÁ KANALIZACE
		VÝÚSTNÍ OBJEKT DEŠŤOVÉ KANALIZACE
		VODNÍ TOKY
		VRSTEVNICE

KONCEPCE VODNÍHO HOSPODÁŘSTVÍ

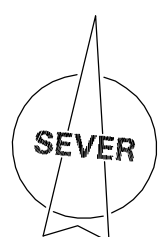
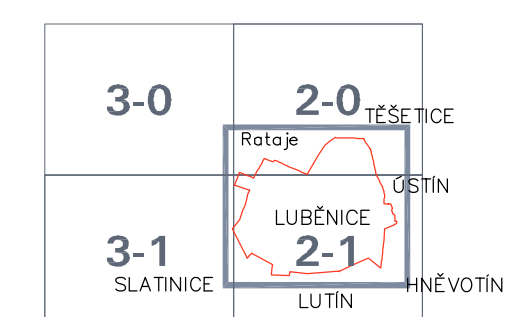
		VODOVODNÍ ŘADY
		VODNÍ ZDROJ, ATS, ÚPRAVNA VODY
		MOŽNOST ROZDĚLENÍ VODOVODU
		SPLAŠKOVÁ KANALIZACE GRAVITAČNÍ
		DEŠŤOVÁ KANALIZACE

TRASY INŽENÝRSKÝCH SÍTÍ JSOU ZAKRESLENY VE VÝKRESE SCHEMATICKY

HRANICE ÚZEMÍ A PLOCH

		ŘEŠENÉ ÚZEMÍ
		ZASTAVITELNÁ PLOCHA
		TRANSFORMAČNÍ PLOCHA

KLAD MAPOVÝCH SEKCI MĚŘITKA 1:5000



OZNAČENÍ DOKUMENTACE:	Územní plán Luběnice úplné znění po změně č.1	MĚŘITKO: 1:5000
OBJEDNATEL:	OBEC LUBĚNICE	
PORÍZOVATEL:	MAGISTRÁT MĚSTA OLOMOUCE	DATUM: 10 / 2025
ZODPOVĚDNÝ PROJEKTANT:	Ing. arch. KATEŘINA BUSCHOVÁ, autorizovaný architekt č.ka 3017	